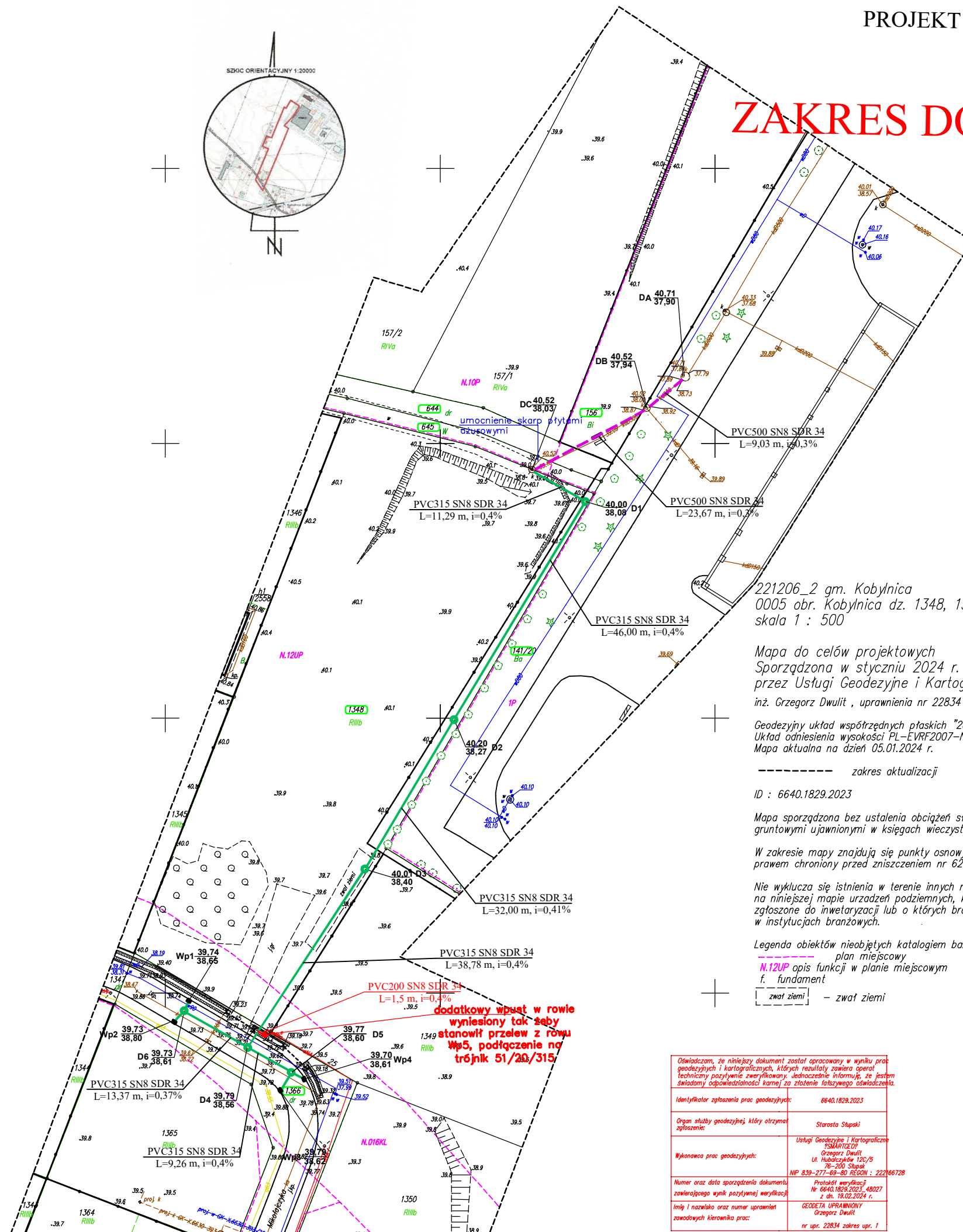












PROJEKT ZAGOSPODAROWANIA TERENU

BRANŻA SANITARNA

skala 1:500

ZAKRES DO WYKONANANIA



	Proj. sieć kanalizacji deszczowej PVC DN 315, 200 SN 8 SDR34 ze ścianką lita
D1 	Proj. studnie 1,0 bet
D2, D3 	Proj. studnie dn400 z tworzywa
DA 	Istniejąca studnia betonowa 1,5 bet do wymiany na nowa studnie 1,5 bet.
DB 	Istniejąca studnia betonowa 1,2 bet do wymiany na nowa studnie 1,2 bet.
DC 	Istniejąca studnia betonowa 1,2 bet do wymiany na nowa studnie 1,2 bet.
	stn. sieć kanalizacji deszczowej do wymiany na nowy odcinek sieci DN 500 do wykonania w kolejnym etapie
	Proj. wpusty uliczne
	Nieruchomości objęte opracowaniem
	Zatres dodatkowy nie ujęty w projekcie podstawowym

221206_2 gm. Kobylnica
0005 obr. Kobylnica dz. 1348, 1366
skala 1 : 500

Mapa do celów projektowych
Sporządzona w styczniu 2024 r.
przez Usługi Geodezyjne i Kartograficzne SMARTGEO
inż. Grzegorz Dwulit , uprawnienia nr 22834

Geodezyjny układ współrzędnych płaskich "2000 strefa 6"
Układ odniesienia wysokości PL-EVRF2007-NH
Mapa aktualna na dzień 05.01.2024 r.

----- zakres aktualizacji

ID : 6640.1829.2023

Mapa sporządzona bez ustalenia obciążeń służebnościami
gruntowymi ujawnianymi w księgach wieczystych.

W zakresie mapy znajdują się punkty osnowy geodezyjnej
prawem chroniony przed zniszczeniem nr 622312.1.11350, 622312.1.10680.

Nie wyklucza się istnienia w terenie innych nie wykazanych
na niniejszej mapie urządzeń podziemnych, które nie były
zgłoszone do inwentaryzacji lub o których brak jest informacji
w instytucjach branżowych.

Legenda obiektów nieobjętych katalogiem baz danych:
----- plan miejscowy
N.12UP opis funkcji w planie miejscowym
f. fundament

zwat ziemi - zwat ziemi

Oświadczam, że niniejszy dokument został opracowany w wyniku prac geodezyjnych i kartograficznych, których rezultaty zawiera opłata techniczną pozytywnie zweryfikowany. Jednocześnie informuję, że jestem świadomy odpowiedzialności karnej za złożenie fałszywego oświadczenia.	
Identyfikator zgłoszenia prac geodezyjnych:	6640.1829.2023
Organ służby geodezyjnej który otrzymał zgłoszenie:	Starosta Słupski
Wykonawca prac geodezyjnych:	Usługi Geodezyjne i Kartograficzne SMARTGEO Grzegorz Dwulit ul. Hubalczyków 12C/5 76-200 Słupsk NP 839-277-69-80 REGON : 22266728
Numer oraz data sporządzenia dokumentu zawierającego wynik pozytywnej weryfikacji:	Protokół weryfikacji Nr 6640.1829.2023.48027 z dn. 19.02.2024 r.
Imię i nazwisko oraz numer uprawnień zawodowych kierownika prac:	GEODETA UPRAWNIONY Grzegorz Dwulit nr upr. 22834 zakres upr. I

Grzegorz
Stanisław
Dwulit
Data: 2024.02.19 13:36:08
v01.00